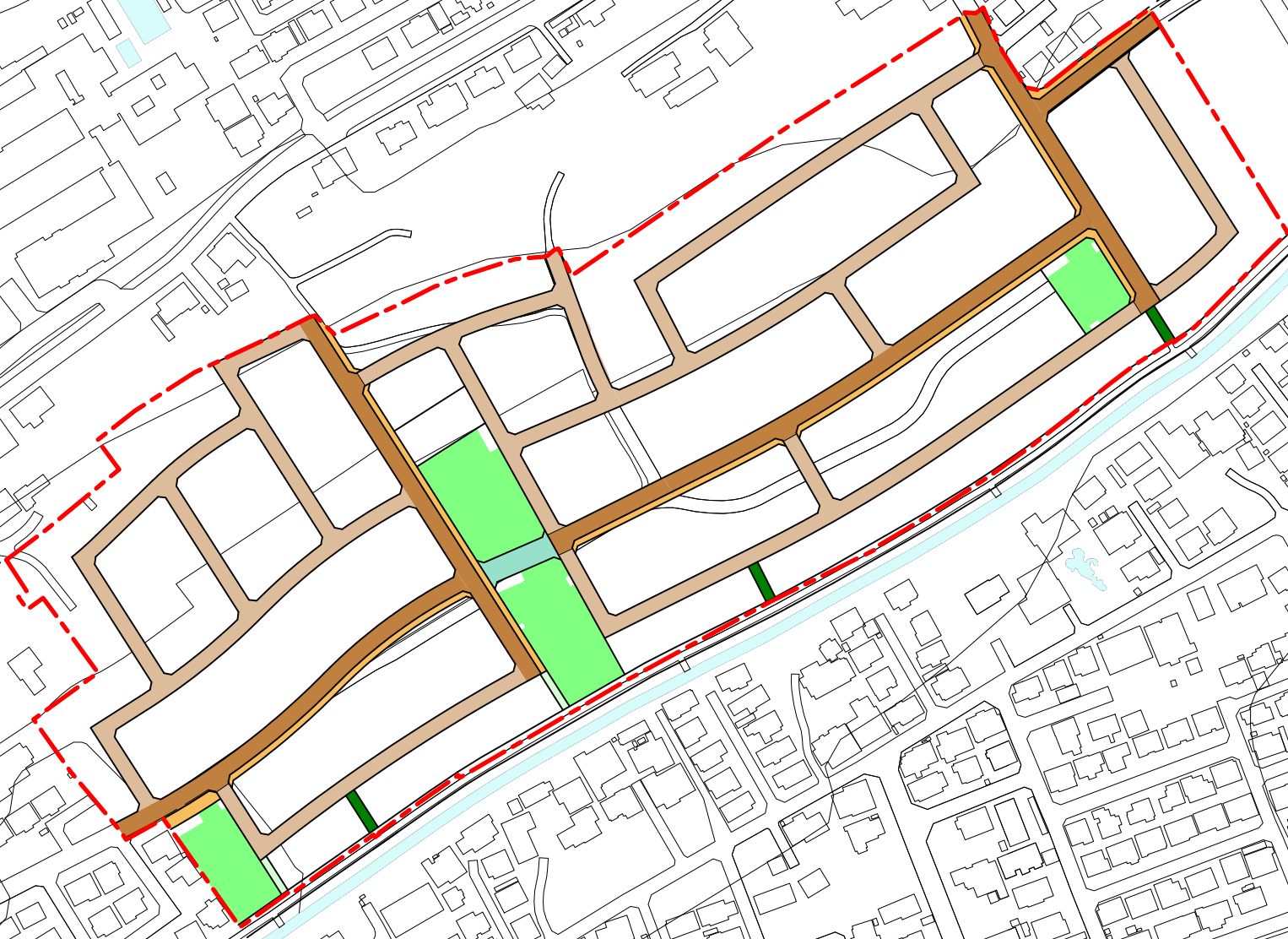









池尻地区 計画図

S=1 : 2,500 (A3)



凡 例	
	地区計画区域 (約8.0ha)
	公園
	街区道路 (幅員9m)
	街区道路 (幅員6m)
	歩行者道路 (幅員9m)
	歩行者道路 (幅員4m)
	歩行者道路 (幅員3m)